

EGINBIDEA ■ DILIGENCIA

Udala ■ Ayuntamiento: Oyón-Oion

Fasea ■ Fase: HASIERAKO ONESPENA ■ APROBACIÓN INICIAL

HASIERA BATEAN, ALKATZAZAREN 2024KO OTSAILAREN 7KO EBAZPENAREN BIDEZ ONARTU ZEN / APROBADO INICIALMENTE POR RESOLUCIÓN DE ALCALDÍA DE 7/FEBRERO/2024

Erabakiaren data ■ Fecha de acuerdo: 07/02/2024

proiektua proyecto	PARQUE FOTOVOLTAICO EKIOLA DE OION
	PLAN BEREZIA
	PLAN ESPECIAL
fasea fase	HASIERAKO ONARPENA APROBACIÓN INICIAL
data fecha	mayo 2023 maiatza
kokalekua situación	OION (ARABA)
sustizitzailea promotor	ARABAKO ERRIOXAKO EKIOLA S. COOP.
eskala escala	I. INFORMAZIO PLANOAK I. PLANOS DE INFORMACIÓN A1: 1/5.000 A3: 1/10.000
planoa plano	KOKAPENA SITUACIÓN
plano zk nº plano	PI.01
proiektugilea proyectista	LARRATZ SASTAIN Arquitecta, Nº col. COAVN 3.760 MARTA DÍAZ DE CERIO Arquitecta, Nº col. COAVN 2.294



Udala ■ Ayuntamiento: Oyón-Oion
Fasea ■ Fase: HASIERAKO ONESPENA ■ APROBACIÓN INICIAL
HASIERA BATEAN, ALKATZAREN 2024KO OTSAILAREN 7KO EBAZPENAREN BIDEZ ONARTU ZEN / APROBADO INICIALMENTE POR RESOLUCIÓN DE ALCALDÍA DE 7/FEBRERO/2024
Erabakiaren data ■ Fecha de acuerdo: 07/02/2024

DELIMITACIÓN
DEL ÁMBITO
26.378 m²


proiektua
proyecto
PARQUE FOTOVOLTAICO EKIOLA
DE OION
PLAN BEREZIA
PLAN ESPECIAL
fasea
fase
HASIERAKO ONARPENA
APROBACIÓN INICIAL
data
fecha
mayo 2023 maiatza
kokalekua
situación
OION (ARABA)


sustitzailea
promotor
ARABAKO ERRIOXAKO EKIOLA
S. COOP.

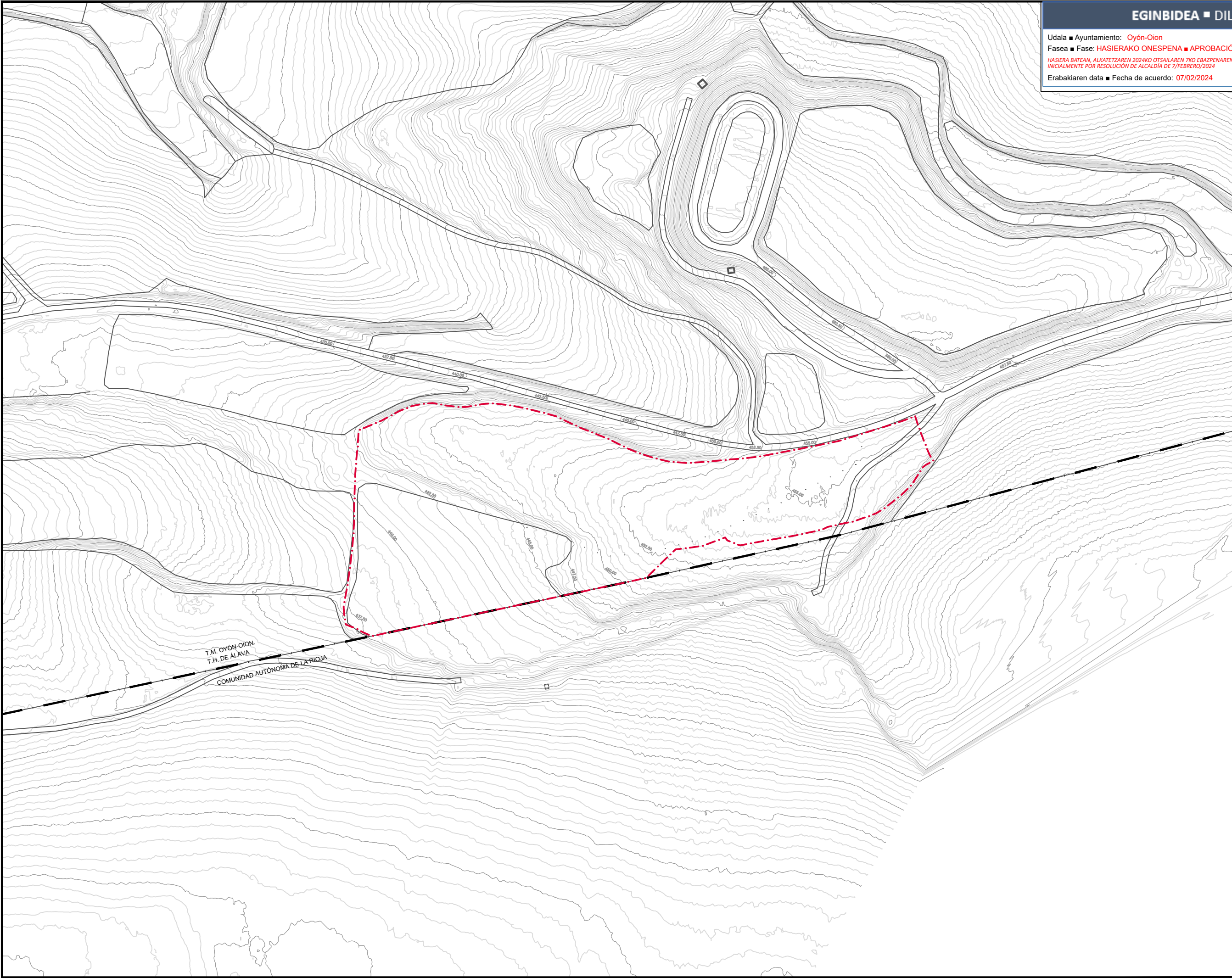
eskala
escala
I. INFORMAZIO PLANOAK
I. PLANOS DE INFORMACIÓN
A1: 1/1.000
A3: 1/2.000

planoa
plano
EREMUAREN MUGAPENA
ORTOARGAZKIAN GAINJARRITA.
DELIMITACIÓN DEL ÁMBITO
SOBRE ORTOFOTO.

plano zk
nº plano
PI.02
PI.02_EA.ORTOFOTO.dwg

proiektutzailea
proyectista
LARRATZ SASTAIN
Arquitecta, Nº col. COAVN 3.760

MARTA DÍAZ DE CERIO
Arquitecta, Nº col. COAVN 2.294





EGINBIDEA ■ DILIGENCIA

Udala ■ Ayuntamiento: Oyón-Oion

Fasea ■ Fase: HASIERAKO ONESPENA ■ APROBACIÓN INICIAL

HASIERA BATEAN, ALKATZAZAREN 2024KO OTSAILAREN 7KO EBAZPENAREN BIDEZ ONARTU ZEN / APROBADO INICIALMENTE POR RESOLUCIÓN DE ALCALDÍA DE 7/FEBRERO/2024

Erabakiaren data ■ Fecha de acuerdo: 07/02/2024

DELIMITACIÓN DEL ÁMBITO
26.378 m2

proiektua
proyecto

PARQUE FOTOVOLTAICO EKIOLA DE OION

PLAN BEREZIA

PLAN ESPECIAL

fasea
fase

HASIERAKO ONARPENA APROBACIÓN INICIAL

data
fecha

mayo 2023 maiatza

kokalekua
situación

OION (ARABA)

sustizile
promotor

ARABAKO ERRIOXAKO EKIOLA S. COOP.

eskala
escala

I. INFORMAZIO PLANOAK
I. PLANOS DE INFORMACIÓN

A1: 1/1.000
A3: 1/2.000

planoa
plano

EGUNGO EGOERA TOPOGRAFIKOA

ESTADO ACTUAL TOPOGRÁFICO

plano zk
nº plano

PI.03
PI.03_EA_TOPOGRAFICO.dwg

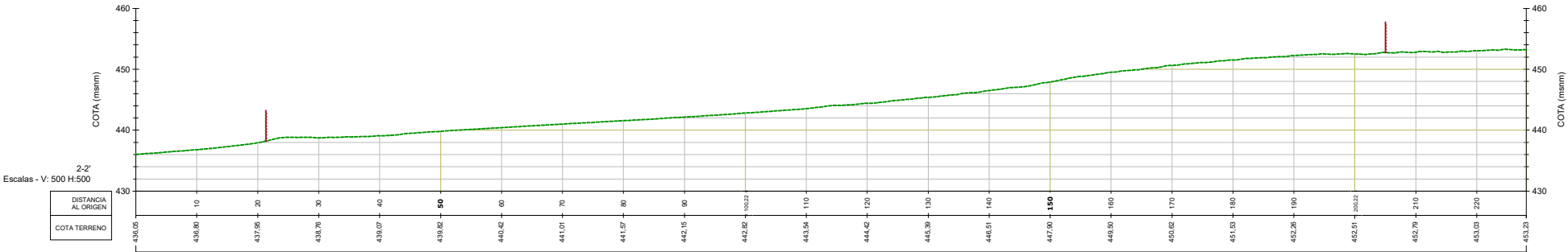
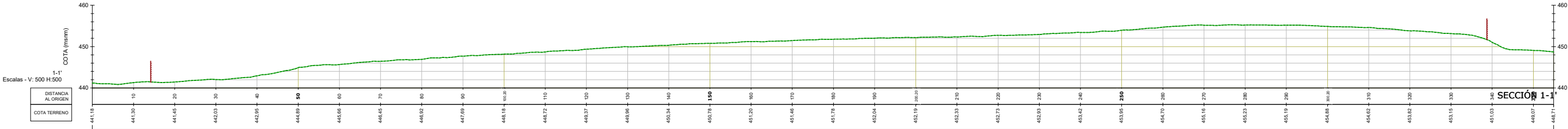
proiektugilea
proyección

LARRATZ SASIAIN
Arquitecta, Nº col. COAVN 3.760

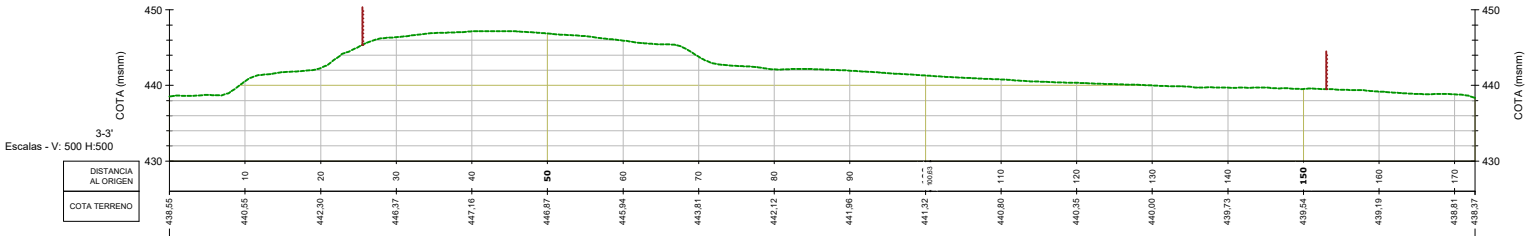
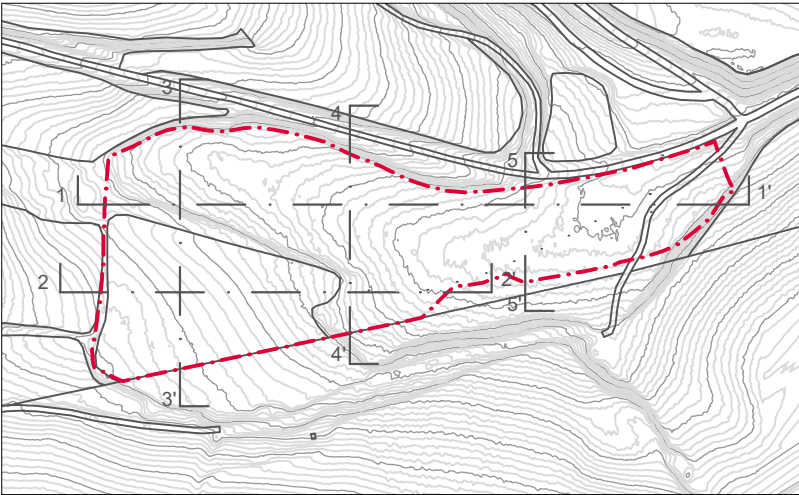
MARTA DÍAZ DE CERIO
Arquitecta, Nº col. COAVN 2.294

KREAN

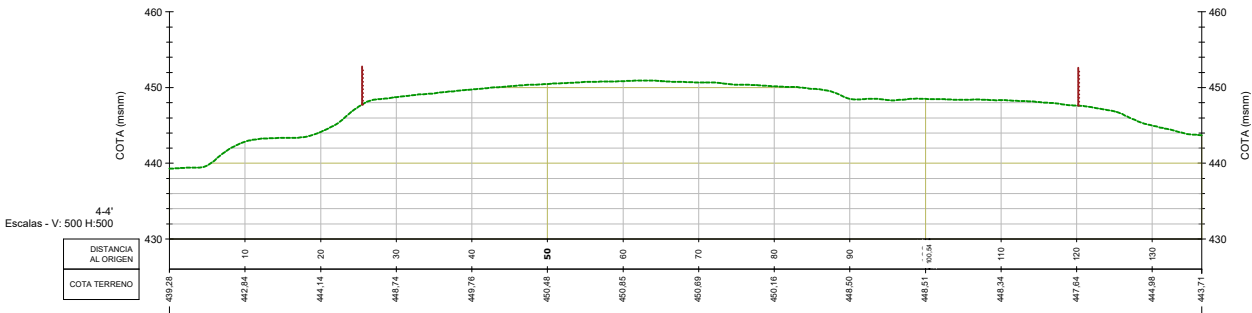
Udala ■ Ayuntamiento: Oyón-Oion
Fasea ■ Fase: HASIERAKO ONESPENA ■ APROBACIÓN INICIAL
HASIERA BATEAN, ALKATZAZAREN 2024KO OTSAILAREN 7KO EBAZPENAREN BIDEZ ONARTU ZEN / APROBADO INICIALMENTE POR RESOLUCIÓN DE ALCALDÍA DE 7/FEBRERO/2024
Erabakiaren data ■ Fecha de acuerdo: 07/02/2024



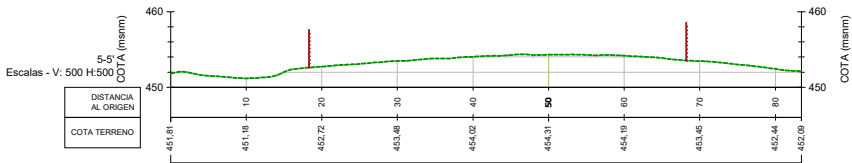
SECCIÓN 2-2'



SECCIÓN 3-3'



SECCIÓN 4-4'



SECCIÓN 5-5'

DELIMITACIÓN
DEL ÁMBITO
26.378 m2

PARQUE FOTOVOLTAICO EKIOLA
DE OION

PLAN BEREZIA

PLAN ESPECIAL

HASIERAKO ONARPENA
APROBACIÓN INICIAL

mayo 2023 maiatza

OION (ARABA)

ARABAKO ERRIOXAKO EKIOLA
S. COOP.

II. ORDENAZIO PLANOAK
II. PLANOS DE ORDENACIÓN

A1: 1/2.000
A3: 1/4.000

EGUNGO EGOERA
LURZORUAREN EBAKETAK

ESTADO ACTUAL
SECCIONES DEL TERRENO

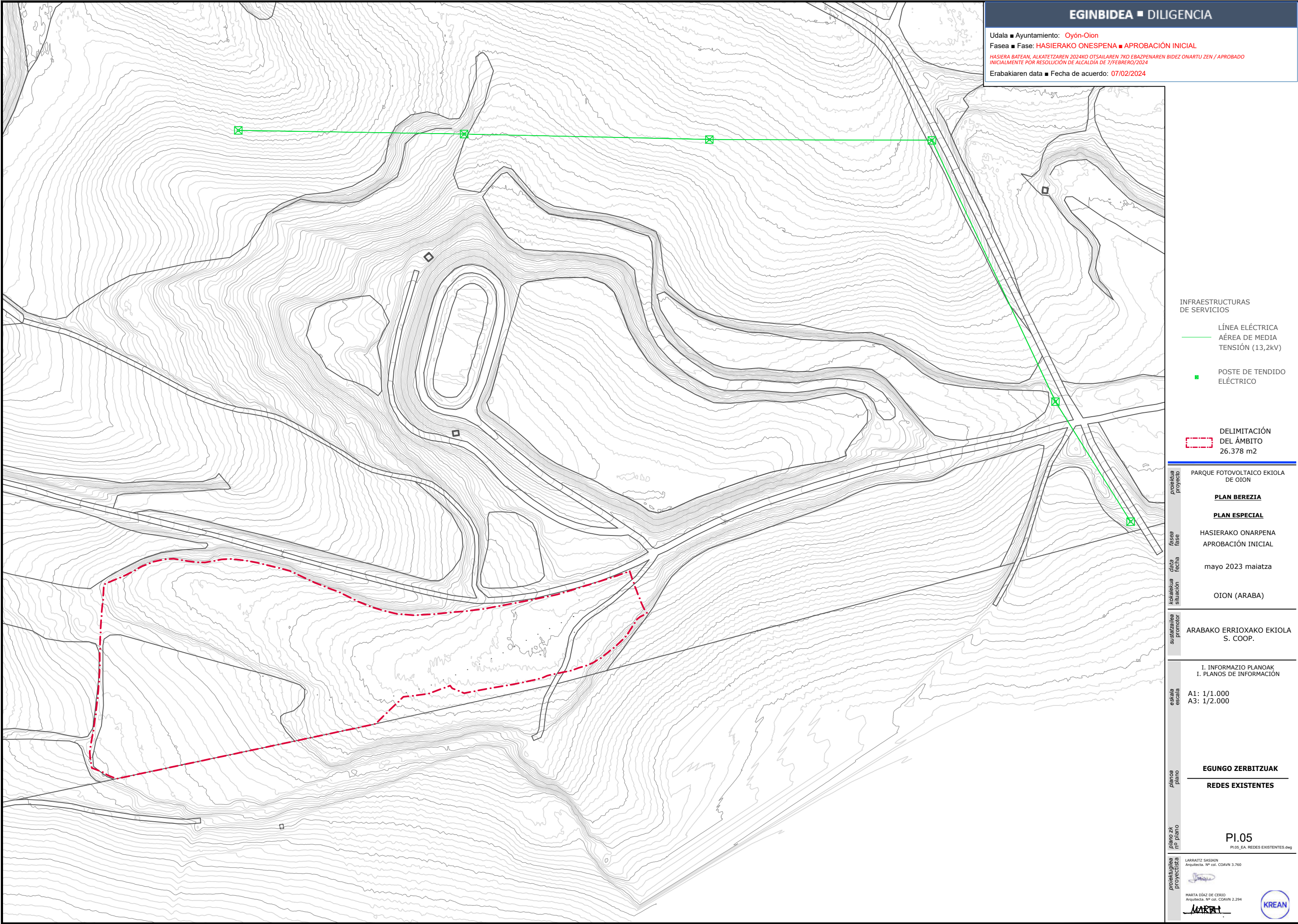
PI.04

PI.04_EA_SECCIONES DEL TERRENO.dwg

LARRAIZ SASTAIN
Arquitecta, Nº col. COAVN 2.294

MARTA DÍAZ DE CERIO
Arquitecta, Nº col. COAVN 2.294





EGINBIDEA ■ DILIGENCIA

Udala ■ Ayuntamiento: Oyón-Oion
Fasea ■ Fase: **HASIERAKO ONESPENA ■ APROBACIÓN INICIAL**
HASIERA BATEAN, ALKATZAREN 2024KO OTSAILAREN 7KO EBAZPENAREN BIDEZ ONARTU ZEN / APROBADO INICIALMENTE POR RESOLUCIÓN DE ALCALDÍA DE 7/FEBRERO/2024
Erabakiaren data ■ Fecha de acuerdo: 07/02/2024

INFRAESTRUCTURAS DE SERVICIOS

LÍNEA ELÉCTRICA
ÁREA DE MEDIA
TENSIÓN (13,2kV)

POSTE DE TENDIDO
ELÉCTRICO

DELIMITACIÓN
DEL ÁMBITO
26.378 m2

proiektua
proyecto

PARQUE FOTOVOLTAICO EKIOLA
DE OION

PLAN BEREZIA

PLAN ESPECIAL

HASIERAKO ONARPENA
APROBACIÓN INICIAL

data
fecha

mayo 2023 maiatza

kokalekua
situación

OION (ARABA)

sustizutzailea
promotor

ARABAKO ERRIOXAKO EKIOLA
S. COOP.

eskala
escala

I. INFORMAZIO PLANOAK
I. PLANOS DE INFORMACIÓN

A1: 1/1.000
A3: 1/2.000

planoa
plano

EGUNGO ZERBITZUAK

REDES EXISTENTES

plano zk
nº plano

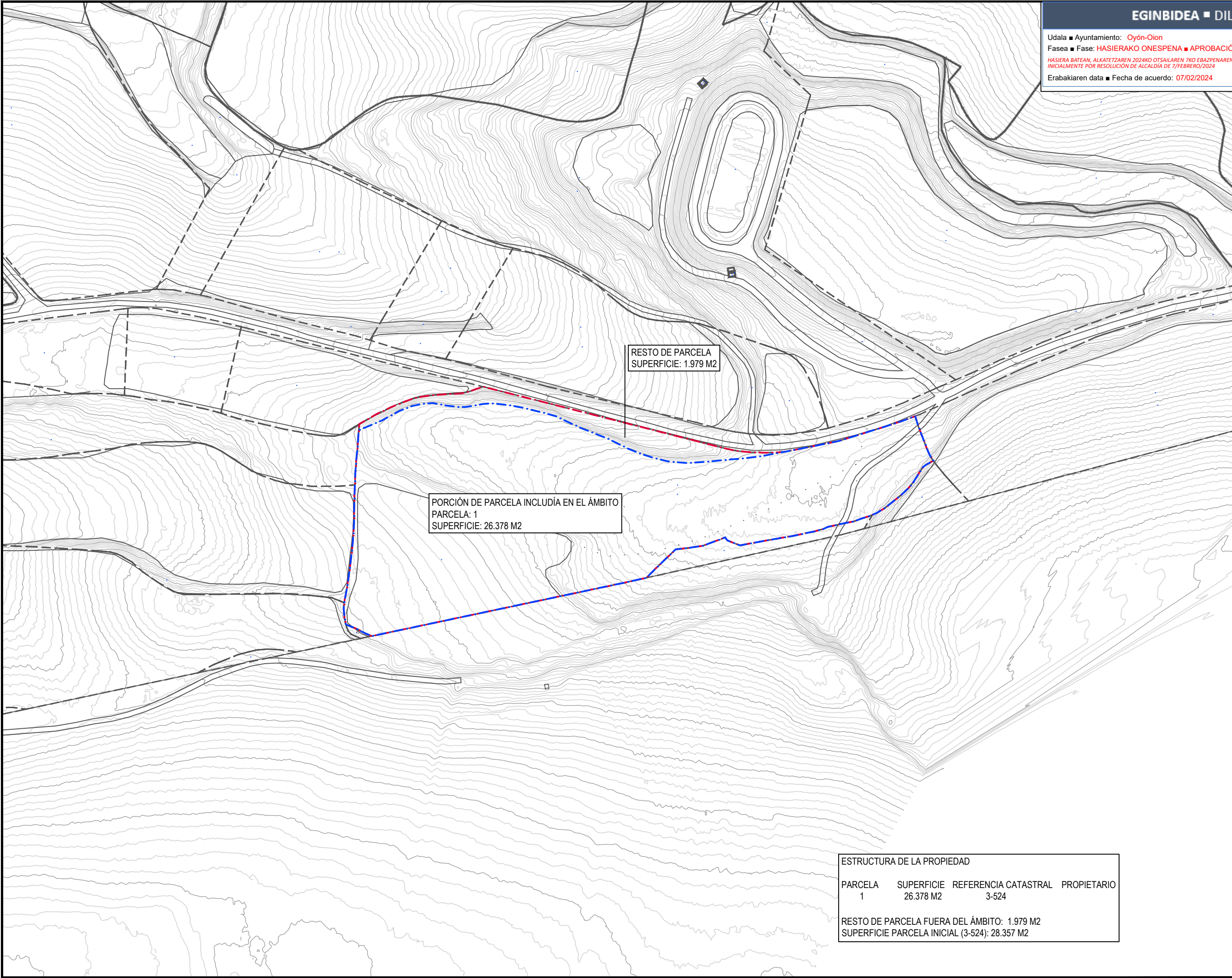
PI.05
PI.05_EA_REDES EXISTENTES.dwg

proiektutzailea
proyector

LARRAITZ SASIAIN
Arquitecta, Nº col. COAVN 3.760

MARTA DÍAZ DE CERIO
Arquitecta, Nº col. COAVN 2.294

KREAN



EGINBIDEA ■ DILIGENCIA

Udala ■ Ayuntamiento: Oyón-Oion

Fasea ■ Fase: HASIERAKO ONESPENA ■ APROBACIÓN INICIAL

HASIERA BATEAN, ALKATETZAREN 2024KO OTSAILAREN 7KO EBAZPENAREN BIDEZ ONARTU ZEN / APROBADO INICIALMENTE POR RESOLUCIÓN DE ALCALDÍA DE 7/FEBRERO/2024

Erabakiaren data ■ Fecha de acuerdo: 07/02/2024

proiektua
proyecto

PARQUE FOTOVOLTAICO EKIOLA DE OION

PLAN BEREZIA

PLAN ESPECIAL

fasea
fase

HASIERAKO ONARPENA APROBACIÓN INICIAL

data
fecha

mayo 2023 maiatza

kokalekua
situación

OION (ARABA)

sustizile
promotor

ARABAKO ERRIOXAKO EKIOLA S. COOP.

eskal
escala

I. INFORMAZIO PLANOAK
I. PLANOS DE INFORMACIÓN

A1: 1/1.000
A3: 1/2.000

planoa
plano

JABETZAREN EGITURA

ESTRUCTURA DE LA PROPIEDAD

plano zk
nº plano

PI.06

PI.06_ESTRUCTURA DE LA PROPIEDAD.dwg

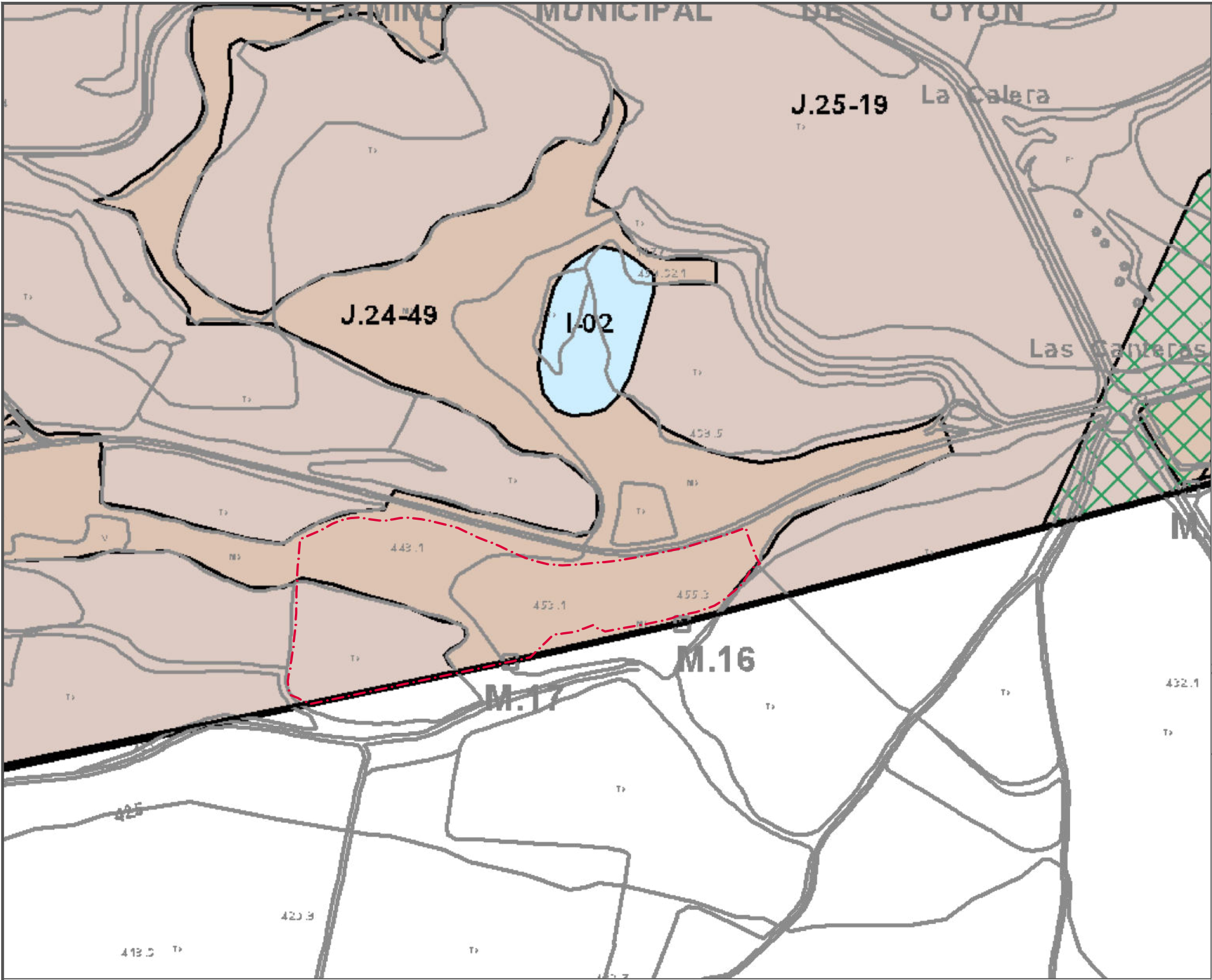
proiektutegile
proyectista

LARRATZ SASAIN
Arquitecta, Nº col. COAVN 3.760

MARTA DÍAZ DE CERIO
Arquitecta, Nº col. COAVN 2.294

KREAN

ESTRUCTURA DE LA PROPIEDAD			
PARCELA	SUPERFICIE	REFERENCIA CATASTRAL	PROPIETARIO
1	26.378 M2	3-524	
RESTO DE PARCELA FUERA DEL ÁMBITO: 1.979 M2			
SUPERFICIE PARCELA INICIAL (3-524): 28.357 M2			



UDALERRIA / TÉRMINO MUNICIPAL

Udalerría

Término Municipal

HIRI LURZORUA ETA LURZORU URBANIZAGARRIA / SUELO URBANO Y URBANIZABLE

Hiri Lurzorua eta Lurzoru Urbanizagarria

Suelo Urbano y Urbanizable

BALDINTZATZAILE GAINJARRIAK / CONDICIONANTES SUPERPUESTOS

Akuiferoen kaltetze eremua

Área de Vulneración de Acuíferos

Eremu higagarria

Área Erosionable

Ureztzako arriak duen eremua

Área Inundable

Usteko arkeologia eremua

Área de Presunción Arqueológica

Harrobi egin daitezkeen eremua

Área Canterable

BABES BEREZIKO ZONAK / ZONAS DE ESPECIAL PROTECCIÓN

Balio Naturaleko Zona

Zona de Valor Natural

Historia eta Kultura Balio duen Zona

Zona de Valor Histórico-Cultural

Ingurumena Hobetzeko A Zona

Zona de Mejora Ambiental A

Basogintzarako Balioko Zona

Zona de Valor Forestal

Nekazaritza, Abeltzaintza eta Landa Zona

Zona Agroganadera y de Campiña

Menditar Larreetako A Zona

Zona de Pastos Montanos A

Gainazaleko Urak Babesteko Zona

Zona de Protección de Aguas Superficiales

BABESTUTAKO ZONAK / ZONAS PRESERVADAS

Natura Intereseko Zona

Zona de Interés Natural

Historia eta Kultura Interesa duen Zona

Zona de Interés Histórico-Cultural

Ingurumena Hobetzeko B Zona

Zona de Mejora Ambiental B

Basogintzarako Intereseko Zona

Zona de Interés Forestal

Nekazaritza eta Abeltzaintzarako Intereseko Zona

Zona de Interés Agroganadero

Menditar Larreetako B Zona

Zona de Pastos Montanos B

Hiri Garapenerako egokia ez den Zona

Zona Inadecuada para un desarrollo urbano

LANDATAR HERRIGUNEAK / NUCLEOS RURALES

Landatar Herriguneak

Núcleos Rurales

SISTEMA OROKORRAK / SISTEMAS GENERALES

Komunitate Pribatu Ekipamendutarako SO

SG Equipamiento Comunitario Privado

Bide Komunikazioen SO

SG Comunicaciones Vías

Oinezkoentzako edo Bizikletentzako Komunikazio SO

SG Comunicaciones Peatonales y/o Bicicletas

Trenbide Komunikazioen SO

SG Comunicaciones Ferroviarias

Espazio Libre SO: Jolas Eremuak

SG Espacios Libres: Áreas recreativas

Espazio Libre SO: Bainuak eta hondartzak

SG Espacios Libres: Baños y playas

Komunitate Publiko Ekipamendutarako SO

SG Equipamiento Comunitario Público

Zerbitzu eta Zerbitzuak SO

SG Infraestructura de Servicios

SO Hidraulikoa

SG Hidráulico

EGINBIDEA ■ DILIGENCIA

Udala ■ Ayuntamiento: Oyón-Oion

Fasea ■ Fase: HASIERAKO ONESPENA ■ APROBACIÓN INICIAL

HASIERA BATEAN, ALKATETZAREN 2024KO OTSAILAREN 7KO EBAZPENAREN BIDEZ ONARTU ZEN / APROBADO INICIALMENTE POR RESOLUCIÓN DE ALCALDÍA DE 7/FEBRERO/2024

Erabakiaren data ■ Fecha de acuerdo: 07/02/2024

ARGITZEKO OHARRAK / NOTAS ACLARATORIAS

1. Hiri eremuen (hiri luzorua eta lurzoru urbanizagarria) kalifikazio orokorra P-3 "Hiri luzorua eta lurzoru urbanizagarria" planoan gertatu da.

1. La calificación global de las áreas urbanas (suelo urbano y urbanizable) está desarrollada en el plano P-3, "Calificación Global del Suelo urbano y Urbanizable".

2. Bide eta trenbide komunikazioen sistema orokorrek dagokien sektoreko araudien arabera mugatutako jabetza publikoko zonak hartzen dituzte. Zonak eta abeltzaintza zonak eta erakundeak araudien arabera ezartzen dira.

2. Los sistemas generales de comunicaciones viarias y ferroviarias comprenden las zonas de dominio público delimitadas según la legislación sectorial correspondiente. Las zonas de servidumbre y afectación y las líneas de edificación se establecen, así mismo, según la citada legislación.

3. «Gainazaleko urak babesteko zona» EAEko Irabazteak eta Eneka Ertzak Arloetako Lurraldearen Arloko Planeko F.1. atalaren ezarritako gubiruetan sartu behar da.

3. La "Zona de Protección de Aguas Superficiales" corresponde a las áreas de refugio mínimas establecidas en el apartado F.1 del PTS de Ordenación de Margenes de Ríos y Arroyos de la CAPV.

4. Sektoreko araudien eta dagokien plan edo altopen-egintzen arabera mugatzen dira "Balio Naturaleko Zonak" eta "Historia eta Kultura Balio duen Zonak" lurak.

4. Se delimitan de conformidad con la normativa sectorial, los planes y/o los actos de declaración correspondientes, los terrenos pertenecientes a la "Zona de Valor Natural" y a la "Zona de Valor Histórico Cultural".

5. Plano honen koratutako aldatutako zonak zehazki "Arabako Hiri Planingintza Normalizazioaren Informazio Sistemak" oro har sartutako gertakari bat da. Aurrekoak, P-1 plano serie honetan memezuri eta estatutari azaltzen direnak daude planingintza-lerroan.

5. La relación de las zonas enumeradas en la cartilla de este plano corresponde a todas las ideas, con carácter general, por el "Sistema de Información para la Normalización del Planamiento Urbanístico de Álava". De las anteriores, en el presente instrumento de planeamiento están las que aparecen dibujadas y etiquetadas en esta serie de planos P-1.

DELIMITACIÓN DEL ÁMBITO

26.378 m2

PLAN BEREZIA

PLAN ESPECIAL

HASIERAKO ONARPENA

APROBACIÓN INICIAL

mayo 2023 maiatza

OION (ARABA)

ARABAKO ERRIOXAKO EKIOLA S. COOP.

I. INFORMAZIO PLANOAK

I. PLANOS DE INFORMACIÓN

Eskalarik gabe

Sin escala

OION HAPU.

LURZORU URBANIZAEZINAREN ZONIFIKAZIO OROKORRA (HAPUaren "Udalerrien kalifikazioa" planoaren zatia)

PGOU OYÓN.

ZONIFIKAZIO GLOBAL DEL SUELO NO URBANIZABLE (extracto del plano "Calificación del término municipal" del PGOU)

PI.07

LABARTEZ SASIAN

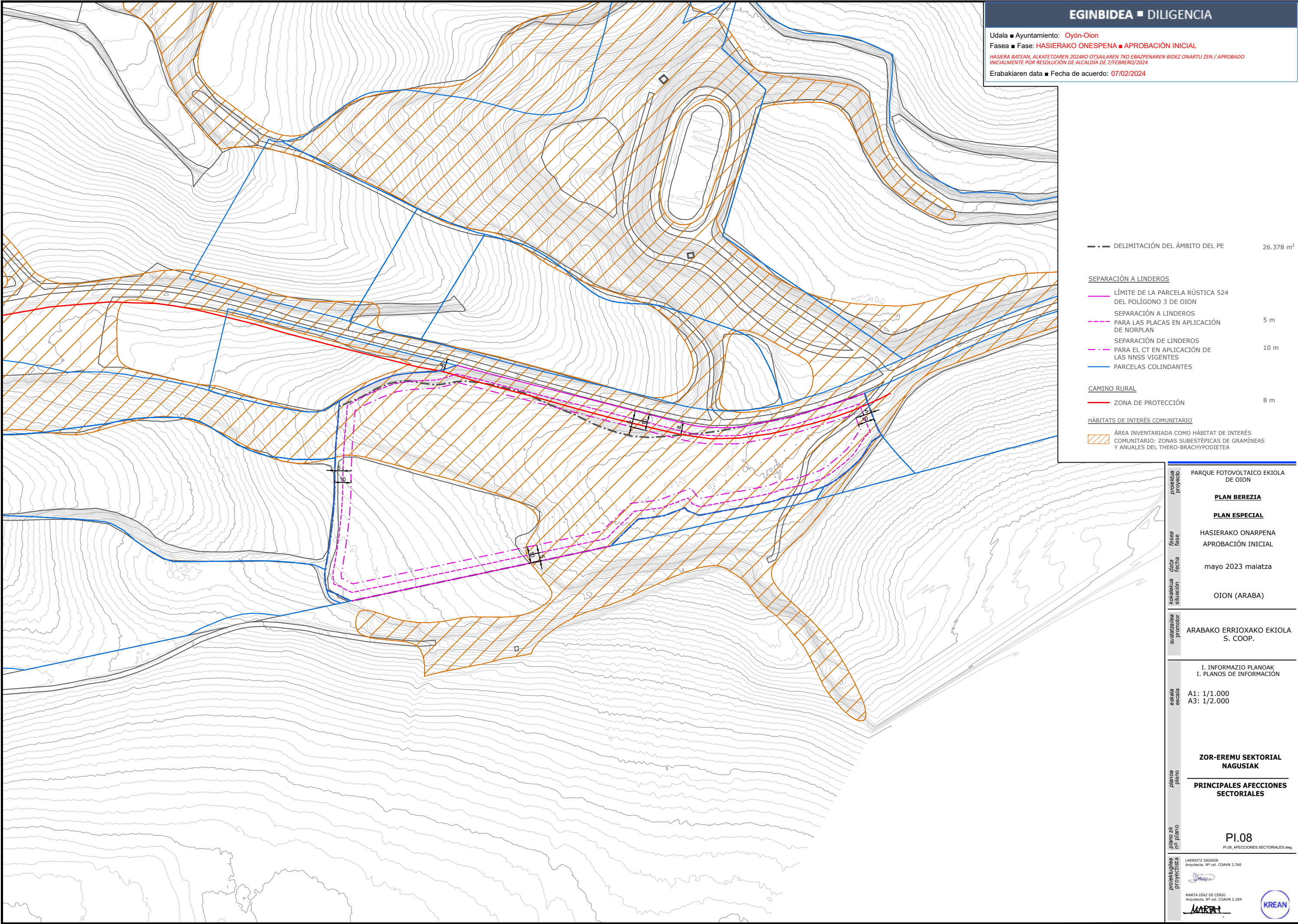
Arquitecta. Nº col. COAVN 3.760

MARTA DÍAZ DE CERIO

Arquitecta. Nº col. COAVN 2.294

KREAN

KREAN - S. C O O P. - www.krean.com



EGINBIDEA ■ DILIGENCIA

Udala ■ Ayuntamiento: Oyón-Oion

Fasea ■ Fase: HASIERAKO ONESPENA ■ APROBACIÓN INICIAL

HASIERA BATEAN, ALKATZAZAREN 7KO EBAZPENAREN BIDEZ ONARTU ZEN / APROBADO INICIALMENTE POR RESOLUCIÓN DE ALCALDÍA DE 7/FEBRERO/2024

Erabakiaren data ■ Fecha de acuerdo: 07/02/2024

- • —

DELIMITACIÓN DEL ÁMBITO DEL PE26.378 m²
- SEPARACIÓN A LINDEROS
- LÍMITE DE LA PARCELA RÚSTICA 524 DEL POLÍGONO 3 DE OION
- - -

SEPARACIÓN A LINDEROS PARA LAS PLACAS EN APLICACIÓN DE NORPLAN5 m
- · -

SEPARACIÓN DE LINDEROS PARA EL CT EN APLICACIÓN DE LAS NNSS VIGENTES10 m
- PARCELAS COLINDANTES
- CAMINO RURAL
- ZONA DE PROTECCIÓN8 m
- HÁBITATS DE INTERÉS COMUNITARIO
- ▨

ÁREA INVENTARIADA COMO HÁBITAT DE INTERÉS COMUNITARIO: ZONAS SUBESTÉPICAS DE GRAMÍNEAS Y ANUALES DEL THERO-BRACHYPODIETEA

proiektua proiektu	PARQUE FOTOVOLTAICO EKIOLA DE OION
fasea fase	PLAN BEREZIA
data fecha	PLAN ESPECIAL
kokalekua situacion	HASIERAKO ONARPENA APROBACIÓN INICIAL
sustatzilea promotor	mayo 2023 maiatza
eskala escala	OION (ARABA)
planoa plano	ARABAKO ERRIOXAKO EKIOLA S. COOP.
plano zk nro plano	I. INFORMAZIO PLANOAK I. PLANOS DE INFORMACIÓN
proiektugilea proiektugile	A1: 1/1.000 A3: 1/2.000
	ZOR-EREMU SEKTORIAL NAGUSIAK
	PRINCIPALES AFECCIONES SECTORIALES
	PI.08
	PI.08_AFECCIONES SECTORIALES.dwg
	LARRAITZ SASIAIN Arquitecta, Nº col. COAVN 3.760
	MARTA DÍAZ DE CERIO Arquitecta, Nº col. COAVN 2.294
	KREAN



EGINBIDEA ■ DILIGENCIA

Udala ■ Ayuntamiento: Oyón-Oion
Fasea ■ Fase: **HASIERAKO ONESPENA ■ APROBACIÓN INICIAL**
HASIERA BATEAN, ALKATZAZAREN 2024KO OTSAILAREN 7KO EBAZPENAREN BIDEZ ONARTU ZEN / APROBADO INICIALMENTE POR RESOLUCIÓN DE ALCALDÍA DE 7/FEBRERO/2024
Erabakiaren data ■ Fecha de acuerdo: 07/02/2024

<div></div>	PLAKA FOTOVOLTAIKORIK GABEKO EREMUA ZONA LIBRE DE PLACAS FOTOVOLTAICAS		
<div></div>	PLAKA FOTOVOLTAIKOEN EREMUA ZONA DE PLACAS FOTOVOLTAICAS	Plaken gehieneko okupazioa Ocupación máxima de las placas	19.632 m²
<div></div>	TRANSFORMAZIO-ZENTRO ETA SARBIDEAREN EREMUA ZONA DE ACCESO Y CENTRO DE TRANSFORMACIÓN	TZ-en gehieneko okupazioa Ocupación máxima del CT	100 m²

VALLADO

DELIMITACIÓN DEL ÁMBITO
26.378 m2

proiektua proiektu

PARQUE FOTOVOLTAICO EKIOLA DE OION

PLAN BEREZIA

PLAN ESPECIAL

fasea fase

HASIERAKO ONARPENA APROBACIÓN INICIAL

data fecha

mayo 2023 maiatza

kokalekua situación

OION (ARABA)

sustituzilea promotor

ARABAKO ERRIOXAKO EKIOLA S. COOP.

eskala escala

II. ORDENAZIO PLANOAK
II. PLANOS DE ORDENACIÓN
A1: 1/1.000
A3: 1/2.000

planoa plano

ZONAKATZE XEHATUA

ZONIFICACIÓN PORMENORIZADA

plano zk nº plano

PO.01

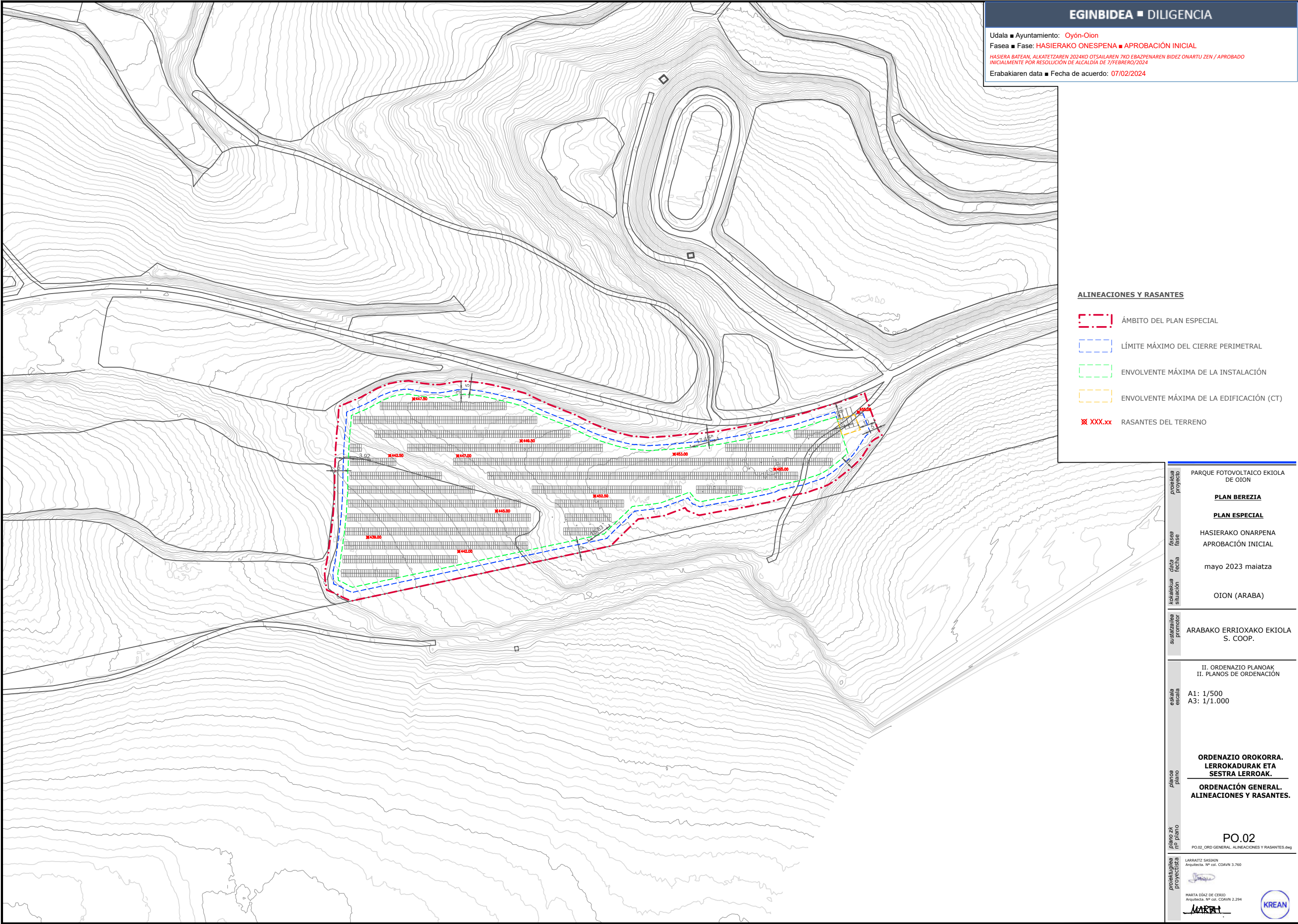
PO.01_ZONIFICACIÓN PORMENORIZADA.dwg

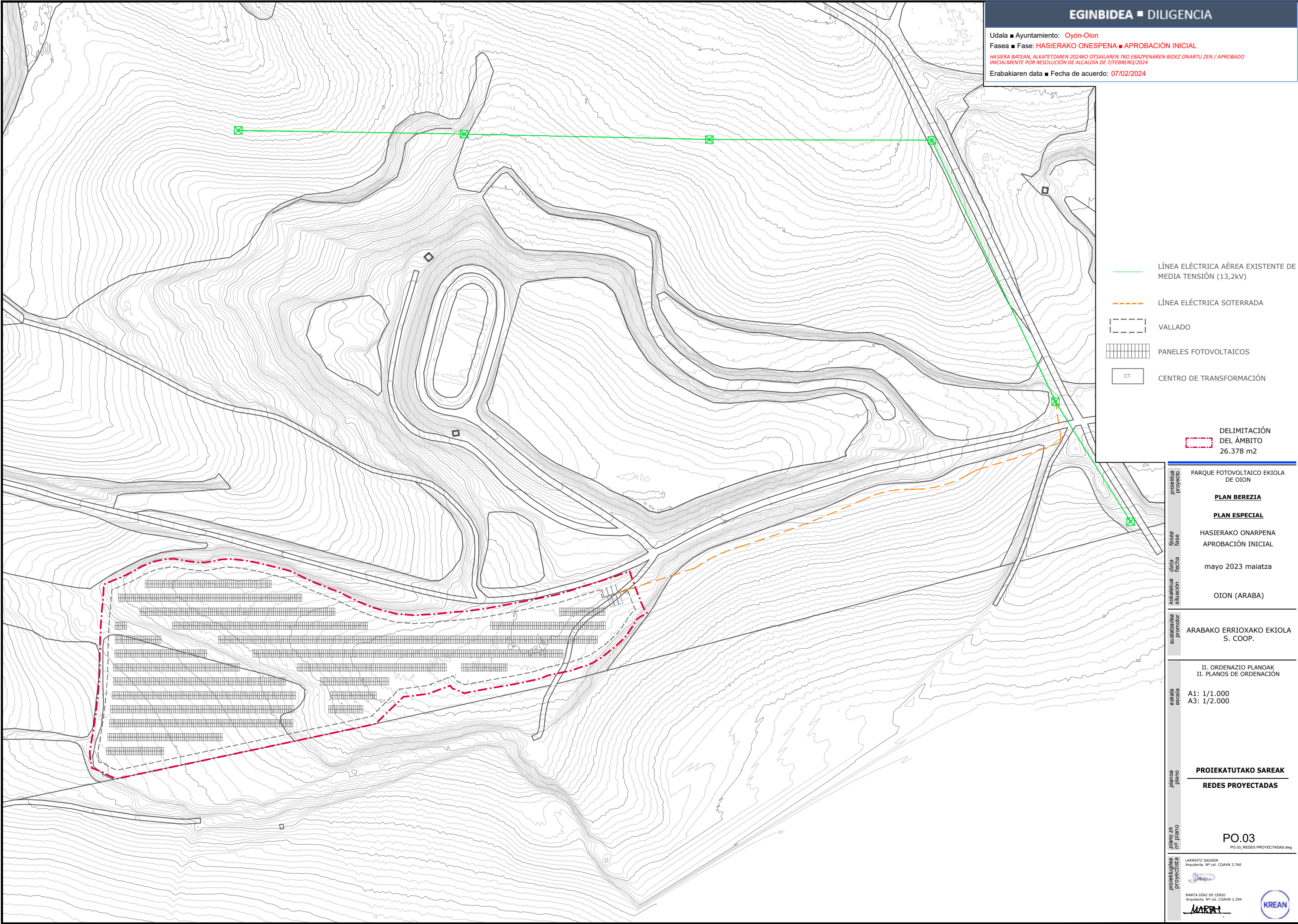
proiektugilea proiektugile

LARRATZ SASAIN
Arquitecta, Nº col. COAVN 3.760

MARTA DÍAZ DE CERIO
Arquitecta, Nº col. COAVN 2.294

KREAN





EGINBIDEA ■ DILIGENCIA

Udala ■ Ayuntamiento: Oyón-Oion
Fasea ■ Fase: **HASIERAKO ONESPENA ■ APROBACIÓN INICIAL**
HASIERA BATEAN, ALKATZAREN 2024KO OTSAILAREN 7KO EBAZPENAREN BIDEZ ONARTU ZEN / APROBADO INICIALMENTE POR RESOLUCIÓN DE ALCALDÍA DE 7/FEBRERO/2024
Erabakiaren data ■ Fecha de acuerdo: 07/02/2024

- LÍNEA ELÉCTRICA AÉREA EXISTENTE DE MEDIA TENSIÓN (13,2kV)
- - - LÍNEA ELÉCTRICA SOTERRADA
- - - VALLADO
- ▦ PANELES FOTOVOLTAICOS
- CT CENTRO DE TRANSFORMACIÓN

DELIMITACIÓN DEL ÁMBITO
26.378 m2

proiektua proyecto	PARQUE FOTOVOLTAICO EKIOLA DE OION
fasea fase	PLAN BEREZIA
data fecha	PLAN ESPECIAL
kokalekua situación	HASIERAKO ONARPENA APROBACIÓN INICIAL
sustizile promotor	mayo 2023 maiatza
eskala escala	OION (ARABA)
planoa plano	ARABAKO ERRIOXAKO EKIOLA S. COOP.
plano zk nº plano	II. ORDENAZIO PLANOAK II. PLANOS DE ORDENACIÓN
proiektugilea proyectista	A1: 1/1.000 A3: 1/2.000
	PROIEKATUTAKO SAREAK
	REDES PROYECTADAS
	PO.03
	PO.03_REDES PROYECTADAS.dwg
	LARRAITZ SASIAIN Arquitecta, Nº col. COAVN 3.760
	MARTA DÍAZ DE CERJÓ Arquitecta, Nº col. COAVN 2.294



Udala ■ Ayuntamiento: Oyón-Oion
Fasea ■ Fase: **HASIERAKO ONESPENA ■ APROBACIÓN INICIAL**
HASIERA BATEAN, ALKATZAREN 2024KO OTSAILAREN 7KO EBAZPENAREN BIDEZ ONARTU ZEN / APROBADO INICIALMENTE POR RESOLUCIÓN DE ALCALDÍA DE 7/FEBRERO/2024
Erabakiaren data ■ Fecha de acuerdo: 07/02/2024

VALLADO

DELIMITACIÓN
DEL ÁMBITO
26.378 m2

proiektua
proyecto
PARQUE FOTOVOLTAICO EKIOLA
DE OION
PLAN BEREZIA
PLAN ESPECIAL
fasea
fase
HASIERAKO ONARPENA
APROBACIÓN INICIAL
data
fecha
mayo 2023 maiatza
kokalekua
situación
OION (ARABA)

sustituzilea
promotor
ARABAKO ERRIOXAKO EKIOLA
S. COOP.

eskala
escala
II. ORDENAZIO PLANOAK
II. PLANOS DE ORDENACIÓN
A1: 1/1.000
A3: 1/2.000

planoa
plano
**AMAIERAKO IRUDI
ORIENTAGARRIA
(EZ LOTESLEA)**
**IMAGEN FINAL
ORIENTATIVA
(NO VINCULANTE)**

plano zk
nº plano
PO.04
PO.04_IMAGEN FINAL ORIENTATIVA.dwg

proiektutzailea
proyectista
LARRATZ SASTAIN
Arquitecta, Nº col. COAVN 3.760
MARTA DÍAZ DE CERIO
Arquitecta, Nº col. COAVN 2.294